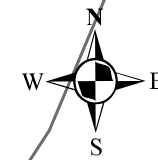


267000.000000

268000.000000

269000.000000

270000.000000



ANCON

PUENTE PIEDRA



SECTOR NORTE

A.H. LUIS FELIPE DE LAS CASAS II ETAPAA.H. LA PAZ

A.H. SAN PABLO

A.D.V. SANTA MARGARITA

A.H. LOS CEDROS

A.H. VILLA LOS REYES

A.H. NUEVO PROGRESO

AV. LOS ARQUITECTOS

AV. INDIOAMERICA

AV. AMERICANA NORTE

AV. BOLIVIA

AV. PERU

AV. ANGAMOS





AVENIDA 205

AVENIDA 207

AV. PACHACUTEC

AV. BETA

LEYENDA

-  Vias de Evacuacion
-  Manzanas Urbanas
-  Albergue Temporal
-  Sector

ALBERGUES TEMPORALES DEL DISTRITO DE VENTANILLA			
CODIGO	UBICACION	SECTOR	TOTAL
AT-14	ESTADIO MUNICIPAL DEL A.H. LOS CEDROS	NORTE	2
AT-15	AREA DEPORTIVA DE LA ADV SANTA MARGARITA	NORTE	

MUNICIPALIDAD DISTRITAL DE VENTANILLA
 GERENCIA DE DESARROLLO URBANO
 SUBGERENCIA DE GESTION DEL RIESGO DE DESASTRES Y DEFENSA CIVIL

Proyecto: **PLANO DE EVACUACION DEL SECTOR NORTE DEL DISTRITO DE VENTANILLA**

Lamina: **EV-N**

DATUM: WGS 84 SISTEMA: UTM ZONA: SUR 18

267000.000000

268000.000000

269000.000000

270000.000000

8692000.000000

8692000.000000

8691000.000000

8691000.000000