



MUNICIPALIDAD DISTRITAL DE VENTANILLA

REPORTE DE ACTIVIDADES DE GESTION DEL RIESGO Y DESASTRES DEL CENTRO DE OPERACIONES DE EMERGENCIA DISTRITAL N° 010 - 2018



24 DE FEBRERO 2018

REPORTE DE SISMO IGP



PERÚ

Ministerio del Ambiente

Instituto Geofísico del Perú

Subdirección de Ciencias de la Tierra Sólida




CENTRO NACIONAL DE MONITOREO SÍSMICO

BOLETÍN SÍSMICO N° 007
Sismo del 10 de enero del 2018

A las 10 horas – 52 minutos (Hora Local), se registró un sismo con los siguientes parámetros hipocentrales:


Coordenadas del epicentro:	-11.91° Latitud: -76.34° Longitud:	LIMA
Profundidad:	16 km	<i>Evento de Foco Superficial</i>
Magnitud:	3.4 ML	<i>Magnitud Local</i>
Referencia:	9 km al Sur-Este de Matucana	<i>Huachochiri</i>
Intensidad Máxima:	II en Matucana	<i>Escala Mercalli Modificada</i>
Fecha (UTC)	10 de enero, 2018	<i>Fecha/Hora, Tiempo</i>
Hora Origen (UTC)	15 h 52 min	<i>Universal Coordinado</i>

REPORTE METEOROLOGIA SENAHMI



PERÚ

Ministerio del Ambiente



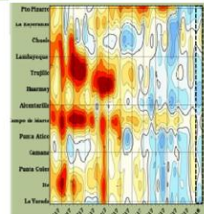
CONDICIONES TÉRMICAS COSTERAS

Boletín N° 02 – Febrero 2018

La Comisión Multisectorial ENFEN mantiene el estado de Alerta de "La Niña Costera", debido a las condiciones frías actuales en la superficie del mar en la región Niño 1+2 cerca al litoral peruano. Sin embargo, se espera la normalización de la temperatura de la superficie del mar durante febrero, debido al arribo de una onda Kelvin cálida. [Comunicado Oficial ENFEN N°02-2018](#)

TEMPERATURA MÁXIMA

Los registros de la temperatura máxima en todas las estaciones de monitoreo fluctuaron cercanos a sus valores normales (-1°C a +1°C) durante el mes de enero. En general, la frecuencia de días despejados en la costa durante los últimos días del mes, influyó en un ligero incremento de las temperaturas máximas.



TEMPERATURA MÍNIMA

Los registros de la temperatura mínima mantuvieron: condiciones frías a lo largo de la costa con anomalías de hasta -2,4°C en La Yarada (Tacna) y -1,7°C en Puerto Pizarro (Tumbes). Estas condiciones respondieron principalmente a las condiciones frías persistentes aún frente al litoral costero.



DESCRIPCIÓN DE LA ACTIVIDAD PREVENTIVA

CAPACITACION A MERCADO

CAPACITACION AL MERCADO SANTA ROSA UBICADO EN EL A.H. KEYKO SOFIA DOS, TEMA QUE SE TOCO INSPECCIONES TECNICAS DE SEGURIDAD EN EDIFICACIONES.

FUENTES UTILIZADAS PARA LOS REPORTE

CENTRO NACIONAL DE MONITOREO SISMICO IGP
SERVICIO NACIONAL DE METEOROLOGIA E HIDROLOGIA DEL PERU
DIRECCION DE HIDROGRAFIA Y NAVEGACION

CAPACITACION POBLACIONAL

CAPACITACION POBLACIONAL A.H. SEÑOR DE LA JUSTICIA ZONA CENTRO DEL DISTRITO.